La xarxa de senders de Cerdanya

És un entramat de més de 500 quilòmetres de camins arranjats i senyalitzats pensada per conèixer la comarca practicant el senderisme. El disseny en xarxa permet que cada usuari triï el seu itinerari, de manera que hi ha infinitat de possibilitats. A cada sender li correspon un número que trobareu en els cartells direccionals situats en totes les cruïlles entre senders i en els punts d'inici. Unes marques rectangulars grogues us permetran seguir fàcilment els senders fins a les cruïlles.
A Fontanals de Cerdanya podeu gaudir de 58 quilòmetres de senders habilitats que us permetran conèixer els indrets més atractius del municipi, des de la riba del Segre a la plana, fins als boscos de pi negre de l'alta muntanya.

Cartell direccional en una cruïlla de senders

Tutors de seguiment i de ruta

Senyalització de seguiment amb pintura groga

Advertiments i consells

AIGÜES NO TRACTADES SANITÀRIAMENT

La majoria de fonts del municipi no estan potabilitzades ni se'n realitzen analítiques periòdicament. Per tant, no es garanteix la seva salubritat.

EQUIPEU-VOS ADEQUADAMENT

- Assegureu-vos que les vostres condicions físiques s'adeqüen a la caminada que voleu realitzar consultant les distàncies i desnivells.
- Equipeu-vos adequadament.
- Convé portar bon calçat, menjar, aigua, impermeable i protecció solar.
- Si utilitzeu els senders de vora el Segre durant l'estiu, convé protegir-se dels mosquits.

RESTRICCIONS A L'ACCÉS MOTORITZAT

- A les muntanyes del municipi de Fontanals de Cerdanya, només es permet la circulació motoritzada de vehicles en els camins forestals principals. Respecteu els cartells de prohibició.
- La circulació de motocicletes i vehicles assimilats està prohibida amb caràcter general a tot Catalunya per les pistes i camins d'amplada inferior a 2 metres i fora de pistes.
- La velocitat màxima per camins i vies no pavimentats és de 30 km/h.
- Trobareu cartells informatius dels vials per on es pot circular en els camins d'accés a la muntanya.

RESPECTEU LA FAUNA SALVATGE

- No crideu, no toqueu nius o caus i no perseguiu els animals. Agafar, capturar o molestar la fauna salvatge està prohibit i penat amb multes de fins a 12.000 €.
- Si porteu gossos els heu de controlar o dur lligats.

RESPECTEU EL BESTIAR

Molt probablement trobareu en el vostre recorregut vaques, cavalls o ovelles. La ramaderia és una activitat tradicional del nostre territori que ajuda a mantenir el paisatge, la biodiversitat i a prevenir incendis. Sigueu respectuosos amb el bestiar i els ramaders:

- Les portes que es troben pels camins s'han de deixar tancades.
- Porteu els gossos sota control i lligats.
- No espanteu els animals ni els feu córrer. Passeu com més allunyats pogueu, sense fer soroll.
- No doneu de menjar als animals ni acaricieu les cries (les mares us podrien atacar).
- No porteu bosses a les mans (els animals poden pensar que els hi porteu sal i reaccionar bruscament).
- No us atanseu als gossos pastor i actueu de forma calmada i passiva si us els trobeu a prop.

Rutes i senders de Fontanals de Cerdanya

CAT

RUTA DEL SEGRE

Itinerari de gran bellesa que permet descobrir el bosc de ribera en un passeig de poca dificultat

Vegetació de ribera

El recorregut s'inicia en una àrea recreativa, a tocar del riu, entre els pobles de Queixans i Les Pereres. Discorre en sentit oest seguint el marge del riu. Travessa la carretera nacional N260 per sota, aprofitant un dels ulls laterals del pont i voreja una zona de prats passant pel Pont de Soler i arribant a l'entrada del poble de Soriguerola. En aquest indret es troba una àrea recreativa amb jocs per la mainada i es pot contemplar l'església romànica de Sant Miquel de Soriguerola.
L'itinerari continua per la vora del riu, on trobareu diferents cartells interpretatius sobre el riu i el bosc de ribera. Seguint el marge nord del Golf de Fontanals s'arriba al pont penjant de Sanavastre, on finalitza l'itinerari i s'han instal·lat algunes taules on es pot fer parada.

Circuit lineal

- DISTÀNCIA TOTAL: 8.381 m
- ALTITUD MÀXIMA DEL RECORREGUT: 1.108 m
- ASCENSIÓ ACUMULADA: 0 m
- DESCENS ACUMULAT: 55 m
- TEMPS ESTIMAT: 2 h
- DIFICULTAT: Fàcil
- PUNT DE SORTIDA: Àrea recreativa del Segre entre Queixans i Les Pereres
- PUNT D'ARRIBADA: Palanca de Sanavastre
- PUNTS D'INTERÈS: El Riu Segre i la seva vegetació associada

RUTA DEL ROMÀNIC

Coneix les esglésies romàniques de Fontanals de Cerdanya

Sant Esteve de les Pereres

La ruta del romànic és un itinerari circular que permet descobrir a peu les 5 esglésies romàniques del terme: Sant Esteve de les Pereres, Sant Cosme i Sant Damià de Queixans, Sant Martí d'Urtx, Santa Eulàlia d'Estoll i Sant Miquel de Soriguerola.
És un recorregut de 14 quilòmetres que enllaça tots els pobles del municipi i s'endinsa en el bosc de ribera del riu Segre. A cada església trobareu informació sobre la seva història.
Es recomana iniciar el recorregut a Les Pereres i seguir la senyalització de la ruta que ens porta cap a Queixans, Urtx, el Vilar d'Urtx, Escadarcs, Estoll i Soriguerola. Un cop visitada la darrera església a Soriguerola, la ruta coincideix amb la del Segre, tornant a Les Pereres per senders que discorren vora el riu. Es creuen prats i boscos dominats per verns i freixes, fins arribar de nou a Les Pereres.

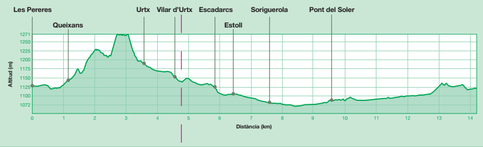

Volta circular

- DISTÀNCIA TOTAL: 14.109 m
- ALTITUD MÀXIMA DEL RECORREGUT: 1.253 m
- ASCENSIÓ ACUMULADA: 261 m
- DESCENS ACUMULAT: 250 m
- TEMPS ESTIMAT: 4 h
- DIFICULTAT: Moderada
- PUNT DE SORTIDA I ARRIBADA: Les Pereres
- PUNTS D'INTERÈS: Esglésies romàniques i el Segre

RUTA PER LES MUNTANYES D'URTX I QUEIXANS

De la plana a l'alta muntanya: les Muntanyes d'Urtx i Queixans

Mirador Roques d'Engràcia

Volta circular físicament exigent de més de 14 quilòmetres i 777 metres d'ascensió. Parteix del poble de Queixans i enfila cap a la part alta del poble d'Urtx, a l'oest, per la falda de la muntanya. Des d'allà s'inicia un ascens que ens endinsarà en els boscos i pastures més alts del municipi.
Durant el trajecte gaudireu de magnífiques panoràmiques de la Tossa d'Alp i de la vall de Cerdanya.
Ja a prop de completar la tornada, passareu per l'Arborètum de Queixans, parc botànic amb representació de 126 espècies arbòries dels 5 continents.

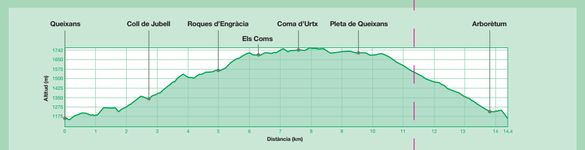

Volta circular

- DISTÀNCIA TOTAL: 14.383 m
- ALTITUD MÀXIMA DEL RECORREGUT: 1.752 m
- ASCENSIÓ ACUMULADA: 777 m
- DESCENS ACUMULAT: 767 m
- TEMPS ESTIMAT: 4 h 15 min
- DIFICULTAT: Exigent
- PUNT DE SORTIDA I ARRIBADA: Queixans
- PUNTS D'INTERÈS: Panoràmica roques d'Engràcia, Coll de la Bassa, Pla de les Forques, arborètum

RUTA FAMILIAR PER LA MUNTANYA

Un itinerari de baixa dificultat per conèixer els boscos i pastures de la Muntanya de Queixans

Pla de les Forques

El recorregut s'inicia a Quatre Camins, al costat de la bassa contra-incendis del Pla de Les Forques. El camí travessa boscos de pi negre i pastures de muntanya, on es poden veure fàcilment cabirols i marmotes si es camina en silenci. Arribant al Pla de la Bassa podreu observar un dels punts més alts del municipi, "Roques Altes" (1744 metres).
Des d'aquest punt s'inicia el descens per la Coma d'Escriu fins a Collet de Bernadí, indret tradicionalment molt sovintejat pel bestiar. Remuntant per Coma Agra es retorna al Pla de les Forques, des d'on s'agafa el mateix tram de sender per on hem començat a caminar.
No molt lluny d'aquest itinerari, a menys de 500 metres, es troba l'Àrea recreativa del Pla de les Forques, zona habilitada per fer pic-nic amb taules i font.

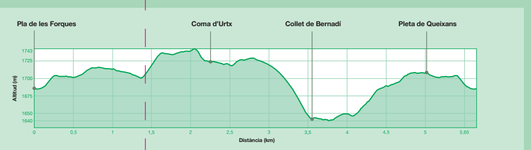

Volta circular

- DISTÀNCIA TOTAL: 5.653 m
- ALTITUD MÀXIMA DEL RECORREGUT: 1.752 m
- ASCENSIÓ ACUMULADA: 138 m
- DESCENS ACUMULAT: 151 m
- TEMPS ESTIMAT: 2 h
- DIFICULTAT: Fàcil
- PUNT DE SORTIDA I ARRIBADA: Pla de les Forques (Bassa contra-incendis)
- PUNTS D'INTERÈS: Vistes a les pastures del Pla de Les Forques, Font Pedrosa, Collet Bernadí, avet, Coll de la Bassa.

Ajuntament de Fontanals de Cerdanya

CONSELL COMARCAL DE LA CERDANYA

Generalitat de Catalunya

Unió Europea
Fons europeu de desenvolupament regional

Projecte cofinançat pel Fons Europeu de Desenvolupament Regional (FEDER)

Rutes pel municipi de Fontanals de Cerdanya

Us proposem quatre itineraris amb diferent dificultat per conèixer alguns dels indrets més bells del municipi.
Cada ruta està senyalitzada amb unes banderoles específiques amb el seu nom i emblema.

- RUTA DEL SEGRE
- RUTA DEL ROMÀNIC
- RUTA PER LES MUNTANYES D'URTX I QUEIXANS
- RUTA FAMILIAR PER LA MUNTANYA

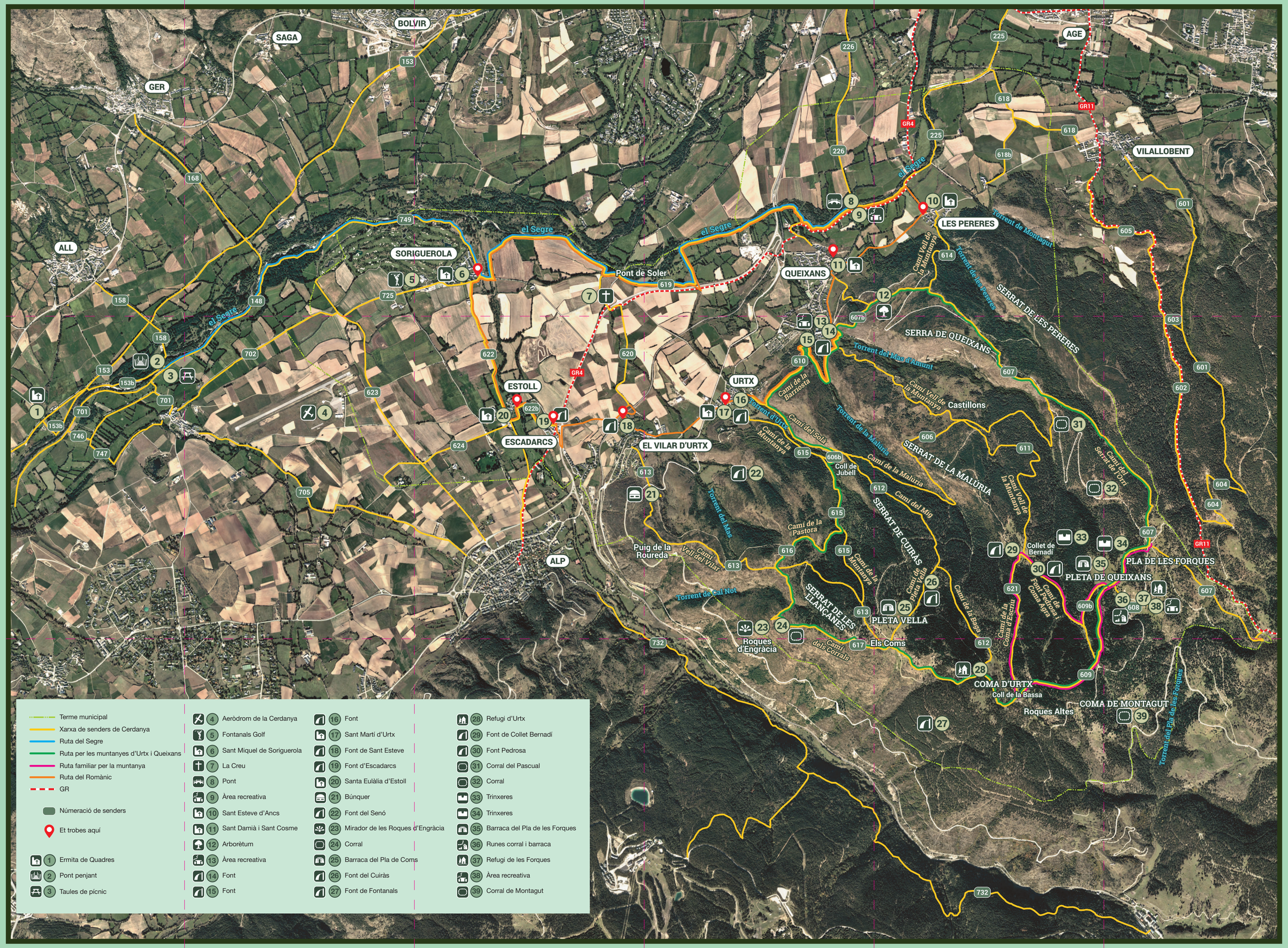

- Terme municipal
- Xarxa de senders de Cerdanya
- Ruta del Segre
- Ruta per les muntanyes d'Urtx i Queixans
- Ruta familiar per la muntanya
- Ruta del Romànic
- GR
- Númeració de senders
- Et trobes aquí

1. Ermita de Quadres
2. Pont penjant
3. Taules de pícnic
4. Aeròdrom de la Cerdanya
5. Fontanals Golf
6. Sant Miquel de Soriguerola
7. La Creu
8. Pont
9. Àrea recreativa
10. Sant Esteve d'Ancs
11. Sant Damià i Sant Cosme
12. Arborètum
13. Àrea recreativa
14. Font
15. Font
16. Font
17. Sant Martí d'Urtx
18. Font de Sant Esteve
19. Font d'Escadarcs
20. Santa Eulàlia d'Estoll
21. Búnquer
22. Font del Senó
23. Mirador de les Roques d'Engràcia
24. Corral
25. Barraca del Pla de Coms
26. Font del Cuiràs
27. Font de Fontanals
28. Refugi d'Urtx
29. Font de Collet Bernadí
30. Font Pedrosa
31. Corral del Pascual
32. Corral
33. Trinxeres
34. Trinxeres
35. Barraca del Pla de les Forques
36. Runes corral i barraca
37. Refugi de les Forques
38. Àrea recreativa
39. Corral de Montagut